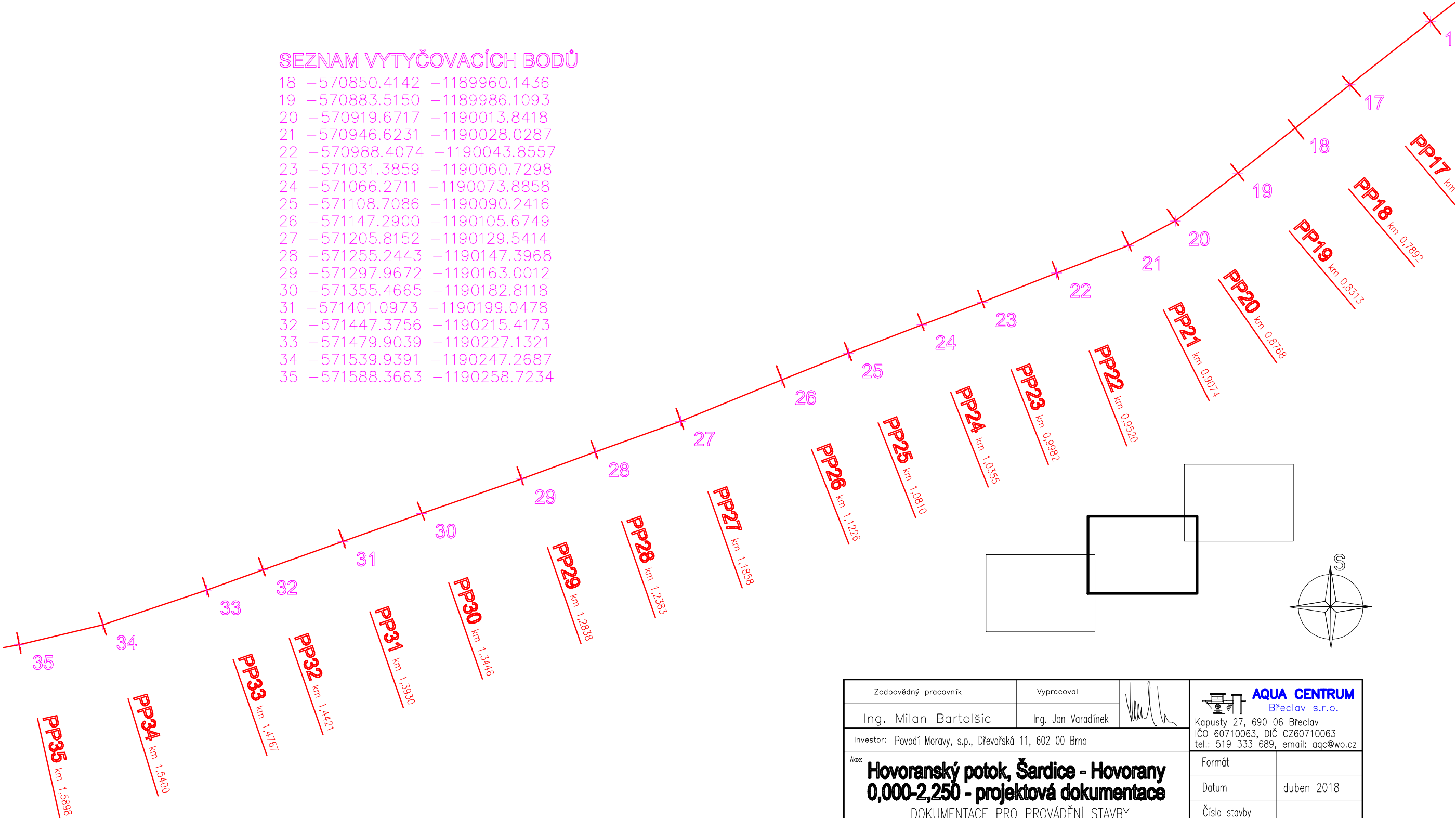




SEZNAM VYTYČOVACÍCH BODŮ

18	-570850.4142	-1189960.1436
19	-570883.5150	-1189986.1093
20	-570919.6717	-1190013.8418
21	-570946.6231	-1190028.0287
22	-570988.4074	-1190043.8557
23	-571031.3859	-1190060.7298
24	-571066.2711	-1190073.8858
25	-571108.7086	-1190090.2416
26	-571147.2900	-1190105.6749
27	-571205.8152	-1190129.5414
28	-571255.2443	-1190147.3968
29	-571297.9672	-1190163.0012
30	-571355.4665	-1190182.8118
31	-571401.0973	-1190199.0478
32	-571447.3756	-1190215.4173
33	-571479.9039	-1190227.1321
34	-571539.9391	-1190247.2687
35	-571588.3663	-1190258.7234



Zodpovědný pracovník		Vypracoval		 AQUA CENTRUM Břeclav s.r.o. Kapusty 27, 690 06 Břeclav IČO 60710063, DIČ CZ60710063 tel.: 519 333 689, email: aqc@wo.cz	
Ing. Milan Bartolšic		Ing. Jan Varadínek			
Investor: Povodí Moravy, s.p., Dřevařská 11, 602 00 Brno					
<div>Akce:</div> <div>Hovoranský potok, Šardice - Hovorany</div> <div>0,000-2,250 - projektová dokumentace</div> <div>DOKUMENTACE PRO PROVÁDĚNÍ STAVBY</div>				Formát	
				Datum	duben 2018
				Číslo stavby	
Příloha:				Měřítko	Číslo přílohy
VYTYČOVACÍ SCHEMA – DÍL II				1:2.000	E.2